REGIONE PIEMONTE
Servizio geologico

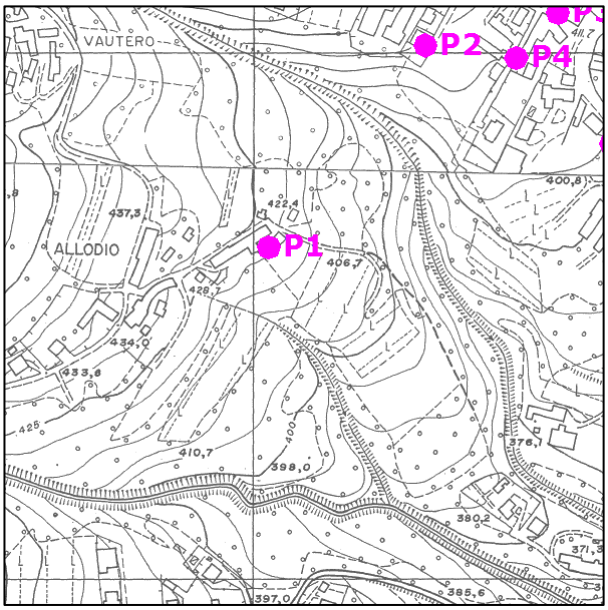

POZZO N° **001**

Comune: **Roletto**

Località: **Allodio**

Proprietà: ___/___

Ditta esecutrice: _____/_____

Anno: ___/___

Compilatore: **Elisabetta Arri**

Pozzo per uso: potabile ☐ industriale ☐ irriguo ☐ in disuso ☐

Pozzo freatico ☒ possibilità di misura: si ☒ no ☐

Pozzo profondo ☐ profondità: ____

monofalda ☐

multifalda ☐

Colonna stratigrafica: si ☐ no ☒ da documenti ☐ (allegati)

da notizie ☐

Note:

Misure di livello

Dati d'archivio		Dati rilevati		Osservazioni
data	m dal p.c.	data	m dal p.c.	
		maggio 97	**7.87**	

REGIONE PIEMONTE
Servizio geologico

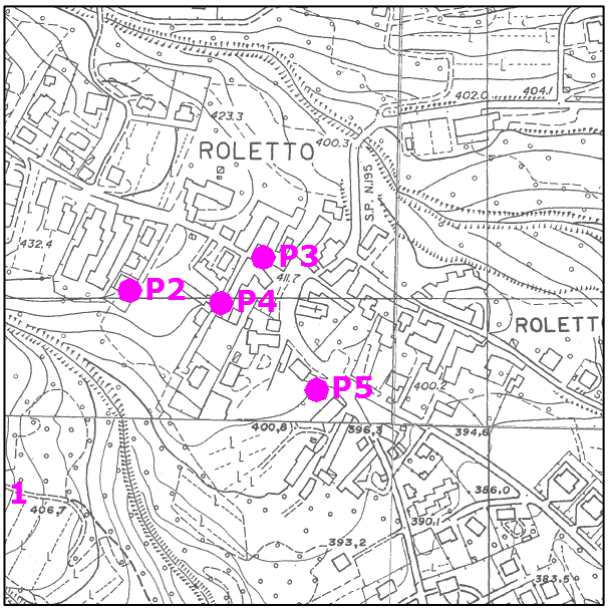

POZZO N° **002**

Comune: **Roletto**

Località: **Via N. Costa**

Proprietà: ___/___

Ditta esecutrice: _____/_____

Anno: ___/___

Compilatore: **Elisabetta Arri**

Pozzo per uso: potabile ☐ industriale ☐ irriguo ☐ in disuso ☐

Pozzo freatico ☒ possibilità di misura: si ☒ no ☐

Pozzo profondo ☐ profondità: **10 m**

monofalda ☐

multifalda ☐

Colonna stratigrafica: si ☐ no ☒ da documenti ☐ (allegati)

da notizie ☐

Note:

Misure di livello

Dati d'archivio		Dati rilevati		Osservazioni
data	m dal p.c.	data	m dal p.c.	
		maggio 97	**6.50**	

REGIONE PIEMONTE
Servizio geologico

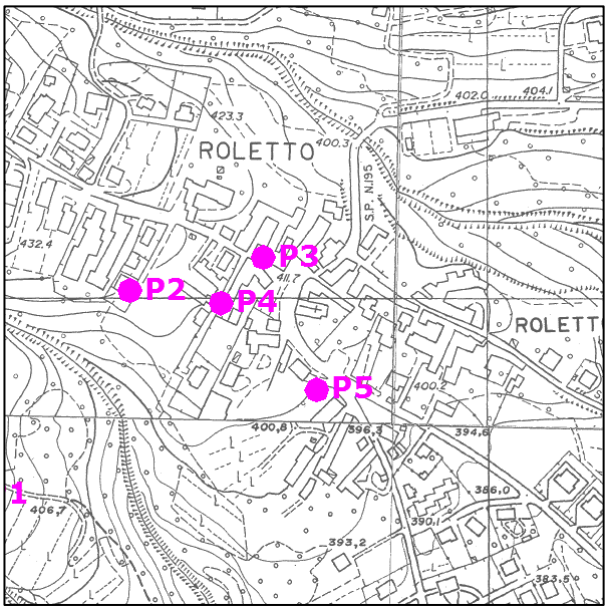

POZZO N° **003**

Comune: **Roletto**

Località: **Via N. Costa**

Proprietà: ____/____

Ditta esecutrice: _____/_____

Anno: ____/____

Compilatore: **Elisabetta Arri**

Pozzo per uso: potabile ☐ industriale ☐ irriguo ☐ in disuso ☐

Pozzo freatico ☒ possibilità di misura: si ☒ no ☐

Pozzo profondo ☐ profondità: _____

monofalda ☐

multifalda ☐

Colonna stratigrafica: si ☐ no ☒ da documenti ☐ (allegati)

da notizie ☐

Note:

_____

_____

_____

Misure di livello

Dati d'archivio		Dati rilevati		Osservazioni
data	m dal p.c.	data	m dal p.c.	
		maggio 97	**8.70**	

REGIONE PIEMONTE
Servizio geologico

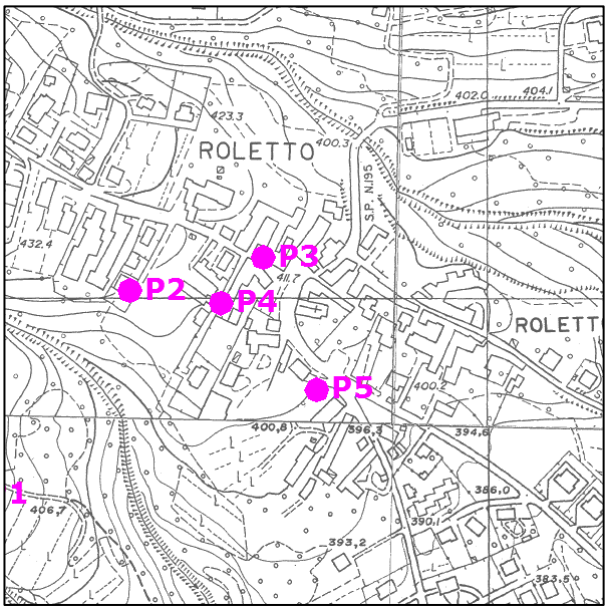

POZZO N° **004**

Comune: **Roletto**

Località: **Via Puccini**

Proprietà: ___/___

Ditta esecutrice: _____/_____

Anno: ___/___

Compilatore: **Elisabetta Arri**

Pozzo per uso: potabile ☐ industriale ☐ irriguo ☐ in disuso ☐

Pozzo freatico ☒ possibilità di misura: si ☒ no ☐

Pozzo profondo ☐ profondità: _____

monofalda ☐

multifalda ☐

Colonna stratigrafica: si ☐ no ☒ da documenti ☐ (allegati)

da notizie ☐

Note:

_____

_____

_____

Misure di livello

Dati d'archivio		Dati rilevati		Osservazioni
data	m dal p.c.	data	m dal p.c.	
		maggio 97	**8.66**	

REGIONE PIEMONTE
Servizio geologico

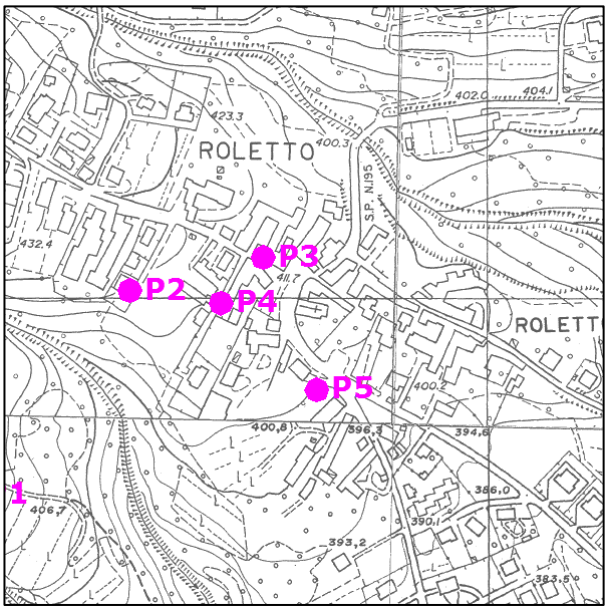

POZZO N° **005**

Comune: **Roletto**

Località: **Via Roma**

Proprietà: ___/___

Ditta esecutrice: _____/_____

Anno: ___/___

Compilatore: **Elisabetta Arri**

Pozzo per uso: potabile ☐ industriale ☐ irriguo ☐ in disuso ☐

Pozzo freatico ☒ possibilità di misura: si ☒ no ☐

Pozzo profondo ☐ profondità: **11 m**

monofalda ☐

multifalda ☐

Colonna stratigrafica: si ☐ no ☒ da documenti ☐ (allegati)

da notizie ☐

Note:

Misure di livello

Dati d'archivio		Dati rilevati		Osservazioni
data	m dal p.c.	data	m dal p.c.	
		maggio 97	**9.80**	

REGIONE PIEMONTE
Servizio geologico

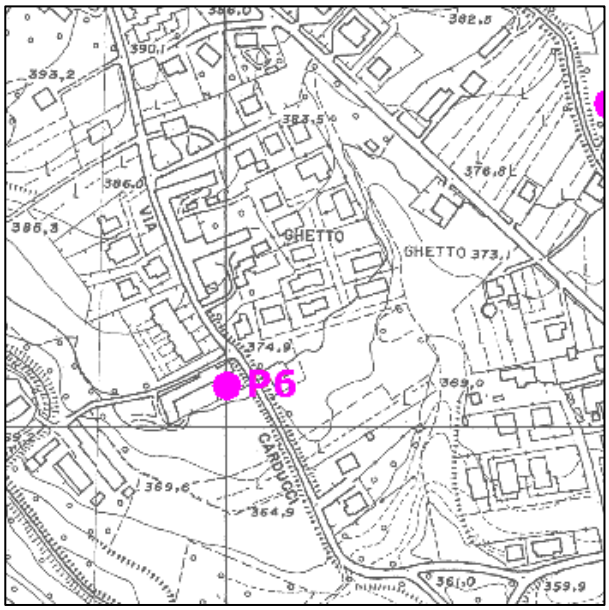

POZZO N° **006**

Comune: **Roletto**

Località: **Via Carducci**

Proprietà: ___/___

Ditta esecutrice: _____/_____

Anno: ___/___

Compilatore: **Elisabetta Arri**

Pozzo per uso: potabile ☐ industriale ☐ irriguo ☐ in disuso ☐

Pozzo freatico ☒ possibilità di misura: si ☒ no ☐

Pozzo profondo ☐ profondità: _____

monofalda ☐

multifalda ☐

Colonna stratigrafica: si ☐ no ☒ da documenti ☐ (allegati)

da notizie ☐

Note:

_____

_____

_____

Misure di livello

Dati d'archivio		Dati rilevati		Osservazioni
data	m dal p.c.	data	m dal p.c.	
		maggio 97	**4,66**	

REGIONE PIEMONTE
Servizio geologico

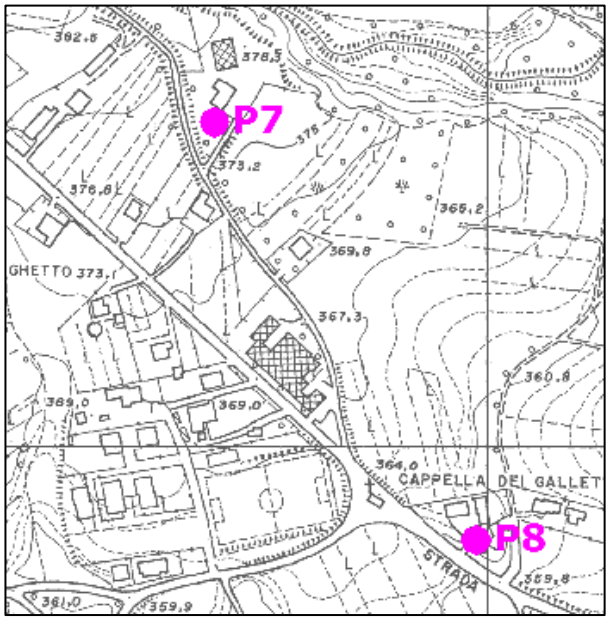

POZZO N° **007**

Comune: **Roletto**

Località: **Via Pascoli**

Proprietà: ___/___

Ditta esecutrice: _____/_____

Anno: ___/___

Compilatore: **Elisabetta Arri**

Pozzo per uso: potabile ☐ industriale ☐ irriguo ☐ in disuso ☐

Pozzo freatico ☒ possibilità di misura: si ☒ no ☐

Pozzo profondo ☐ profondità: **25 m**

monofalda ☐

multifalda ☐

Colonna stratigrafica: si ☐ no ☒ da documenti ☐ (allegati)

da notizie ☐

Note:

Misure di livello

Dati d'archivio		Dati rilevati		Osservazioni
data	m dal p.c.	data	m dal p.c.	
		maggio 97	**15.20**	

REGIONE PIEMONTE
Servizio geologico

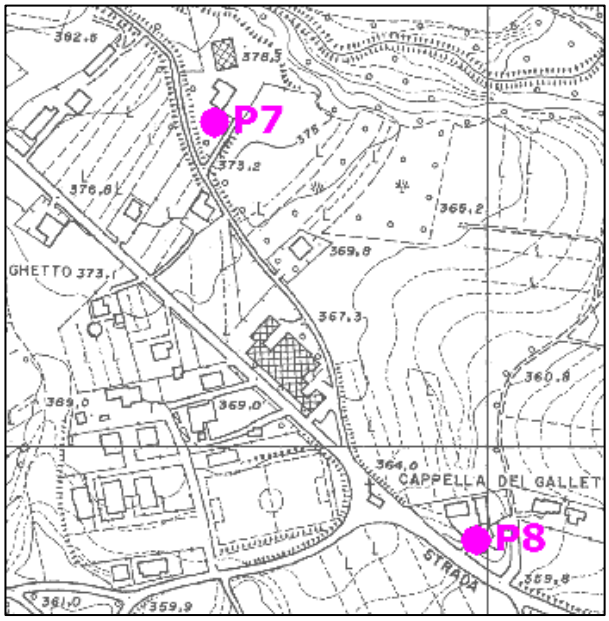

POZZO N° **008**

Comune: **Roletto**

Località: **Cappella dei Galetto**

Proprietà: ___/___

Ditta esecutrice: _____/_____

Anno: ___/___

Compilatore: **Elisabetta Arri**

Pozzo per uso: potabile ☐ industriale ☐ irriguo ☐ in disuso ☐

Pozzo freatico ☒ possibilità di misura: si ☒ no ☐

Pozzo profondo ☐ profondità: **22 m**

monofalda ☐

multifalda ☐

Colonna stratigrafica: si ☐ no ☒ da documenti ☐ (allegati)

da notizie ☐

Note:

Misure di livello

Dati d'archivio		Dati rilevati		Osservazioni
data	m dal p.c.	data	m dal p.c.	
		maggio 97	**10.75**	

REGIONE PIEMONTE
Servizio geologico

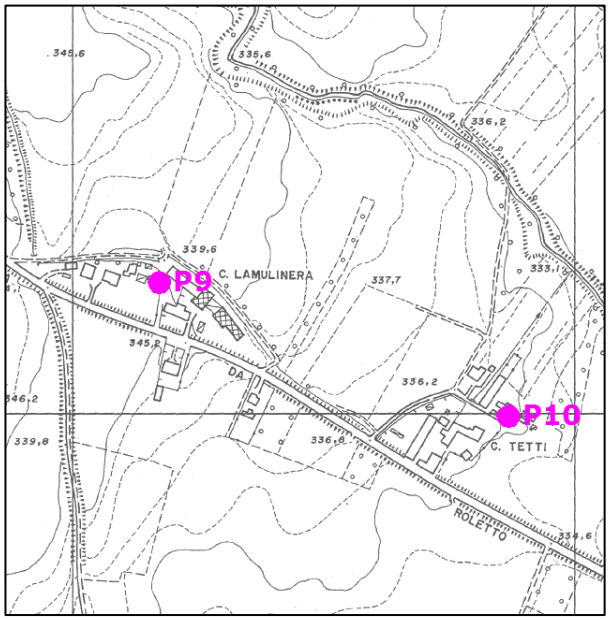

POZZO N° **009**

Comune: **Roletto**

Località: **C. la Mulinera**

Proprietà: ___/___

Ditta esecutrice: _____/_____

Anno: ___/___

Compilatore: **Elisabetta Arri**

Pozzo per uso: potabile ☐ industriale ☐ irriguo ☐ in disuso ☐

Pozzo freatico ☒ possibilità di misura: si ☒ no ☐

Pozzo profondo ☐ profondità: **13 m**

monofalda ☐

multifalda ☐

Colonna stratigrafica: si ☐ no ☒ da documenti ☐ (allegati)

da notizie ☐

Note:

Misure di livello

Dati d'archivio		Dati rilevati		Osservazioni
data	m dal p.c.	data	m dal p.c.	
		maggio 97	**3.90**	

REGIONE PIEMONTE
Servizio geologico

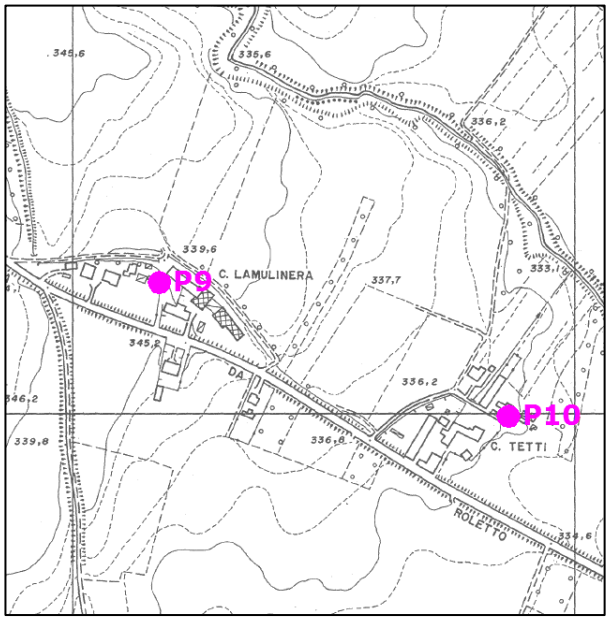

POZZO N° **010**

Comune: **Roletto**

Località: **C. Tetti**

Proprietà: ___/___

Ditta esecutrice: _____/_____

Anno: ___/___

Compilatore: **Elisabetta Arri**

Pozzo per uso: potabile ☐ industriale ☐ irriguo ☐ in disuso ☐

Pozzo freatico ☒ possibilità di misura: si ☒ no ☐

Pozzo profondo ☐ profondità: **7 m**

monofalda ☐

multifalda ☐

Colonna stratigrafica: si ☐ no ☒ da documenti ☐ (allegati)

da notizie ☐

Note:

Misure di livello

Dati d'archivio		Dati rilevati		Osservazioni
data	m dal p.c.	data	m dal p.c.	
		maggio 97	**4.00**	

REGIONE PIEMONTE
Servizio geologico

POZZO N° **011**

Comune: **Roletto**

Località: **C. Fornace**

Proprietà: ___/___

Ditta esecutrice: _____/_____

Anno: ___/___

Compilatore: **Elisabetta Arri**

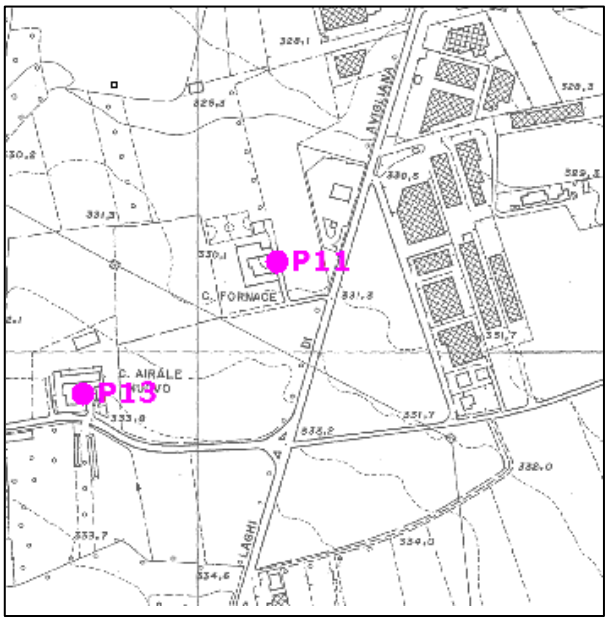

Pozzo per uso: potabile ☐ industriale ☐ irriguo ☐ in disuso ☐

Pozzo freatico ☒ possibilità di misura: si ☒ no ☐

Pozzo profondo ☐ profondità: _____

monofalda ☐

multifalda ☐

Colonna stratigrafica: si ☐ no ☒ da documenti ☐ (allegati)

da notizie ☐

Note:

_____

_____

_____

Misure di livello

Dati d'archivio		Dati rilevati		Osservazioni
data	m dal p.c.	data	m dal p.c.	
		maggio 97	**11.90**	

REGIONE PIEMONTE
Servizio geologico

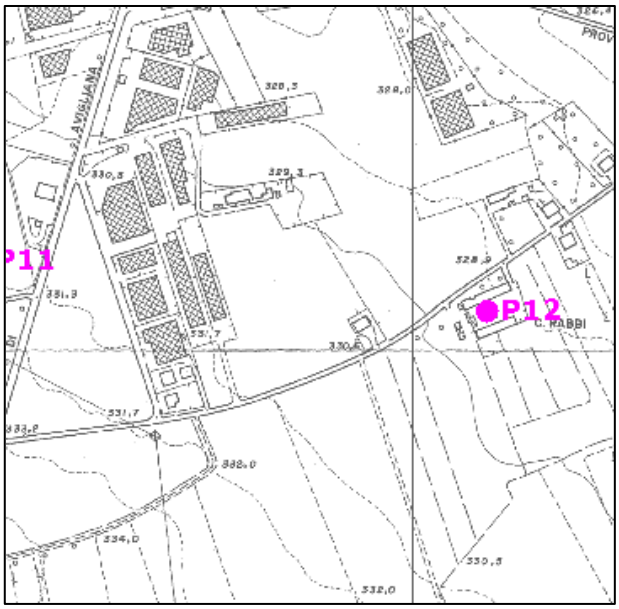

POZZO N° **012**

Comune: **Roletto**

Località: **C. Rabbi**

Proprietà: ___/___

Ditta esecutrice: _____/_____

Anno: ___/___

Compilatore: **Elisabetta Arri**

Pozzo per uso: potabile ☐ industriale ☐ irriguo ☐ in disuso ☐

Pozzo freatico ☒ possibilità di misura: si ☒ no ☐

Pozzo profondo ☐ profondità: **14 m**

monofalda ☐

multifalda ☐

Colonna stratigrafica: si ☐ no ☒ da documenti ☐ (allegati)

da notizie ☐

Note:

Misure di livello

Dati d'archivio		Dati rilevati		Osservazioni
data	m dal p.c.	data	m dal p.c.	
		maggio 97	**11.96**	

REGIONE PIEMONTE
Servizio geologico

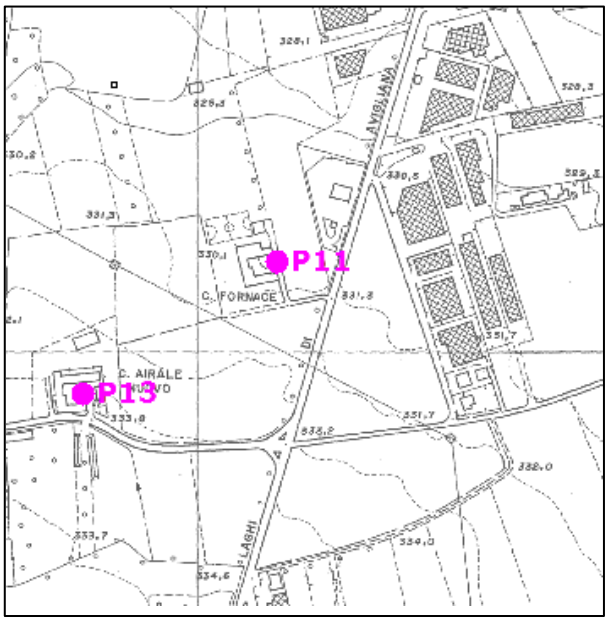

POZZO N° **013**

Comune: **Roletto**

Località: **C. Airale Nuovo**

Proprietà: ___/___

Ditta esecutrice: _____/_____

Anno: ___/___

Compilatore: **Elisabetta Arri**

Pozzo per uso: potabile ☐ industriale ☐ irriguo ☐ in disuso ☐

Pozzo freatico ☒ possibilità di misura: si ☒ no ☐

Pozzo profondo ☐ profondità: _____

monofalda ☐

multifalda ☐

Colonna stratigrafica: si ☐ no ☒ da documenti ☐ (allegati)

da notizie ☐

Note:

_____

_____

_____

Misure di livello

Dati d'archivio		Dati rilevati		Osservazioni
data	m dal p.c.	data	m dal p.c.	
		maggio 97	**10.00**	

REGIONE PIEMONTE
Servizio geologico

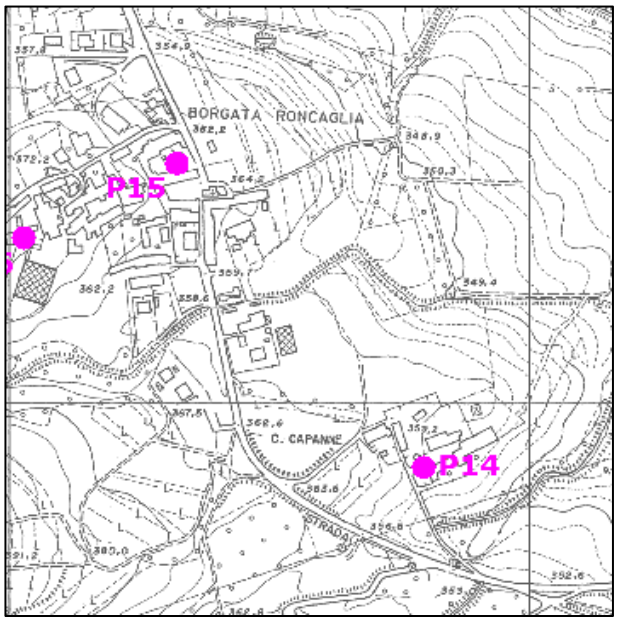

POZZO N° **014**

Comune: **Roletto**

Località: **C. Capanne**

Proprietà: ___/___

Ditta esecutrice: _____/_____

Anno: ___/___

Compilatore: **Elisabetta Arri**

Pozzo per uso: potabile ☐ industriale ☐ irriguo ☐ in disuso ☐

Pozzo freatico ☒ possibilità di misura: si ☒ no ☐

Pozzo profondo ☐ profondità:**12 m**

monofalda ☐

multifalda ☐

Colonna stratigrafica: si ☐ no ☒ da documenti ☐ (allegati)

da notizie ☐

Note:

Misure di livello

Dati d'archivio		Dati rilevati		Osservazioni
data	m dal p.c.	data	m dal p.c.	
		maggio 97	**4.70**	

REGIONE PIEMONTE
Servizio geologico

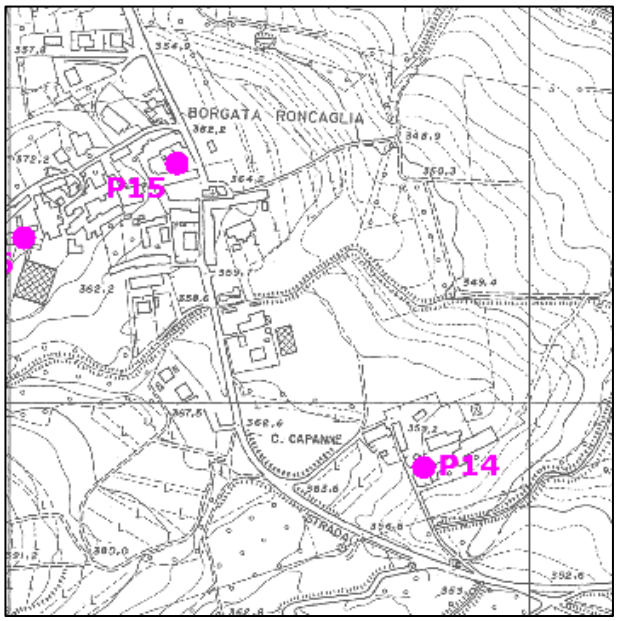

POZZO N° **015**

Comune: **Roletto**

Località: **Via Roncaglia**

Proprietà: ___/___

Ditta esecutrice: _____/_____

Anno: ___/___

Compilatore: **Elisabetta Arri**

Pozzo per uso: potabile ☐ industriale ☐ irriguo ☐ in disuso ☐

Pozzo freatico ☒ possibilità di misura: si ☒ no ☐

Pozzo profondo ☐ profondità:_____

monofalda ☐

multifalda ☐

Colonna stratigrafica: si ☐ no ☒ da documenti ☐ (allegati)

da notizie ☐

Note:

_____

_____

_____

Misure di livello

Dati d'archivio		Dati rilevati		Osservazioni
data	m dal p.c.	data	m dal p.c.	
		maggio 97	**9.30**	

REGIONE PIEMONTE
Servizio geologico

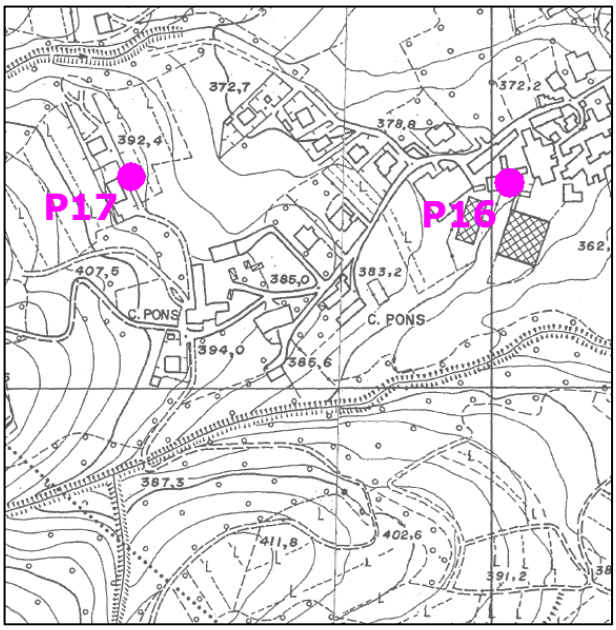

POZZO N° **016**

Comune: **Roletto**

Località: **Via T. Tasso**

Proprietà: ___/___

Ditta esecutrice: _____/_____

Anno: ___/___

Compilatore: **Elisabetta Arri**

Pozzo per uso: potabile ☐ industriale ☐ irriguo ☐ in disuso ☐

Pozzo freatico ☒ possibilità di misura: si ☒ no ☐

Pozzo profondo ☐ profondità:**27 m**

monofalda ☐

multifalda ☐

Colonna stratigrafica: si ☐ no ☒ da documenti ☐ (allegati)

da notizie ☐

Note:

Misure di livello

Dati d'archivio		Dati rilevati		Osservazioni
data	m dal p.c.	data	m dal p.c.	
		maggio 97	**10.80**	

REGIONE PIEMONTE
Servizio geologico

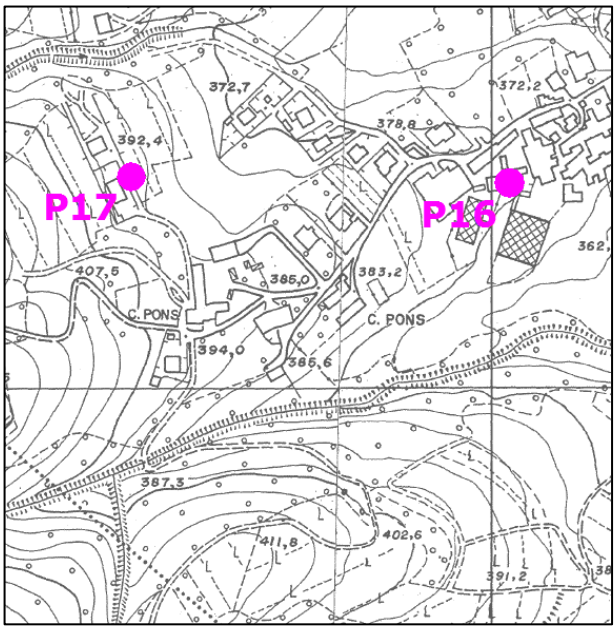

POZZO N° **017**

Comune: **Roletto**

Località: **C. Pons**

Proprietà: ___/___

Ditta esecutrice: _____/_____

Anno: ___/___

Compilatore: **Elisabetta Arri**

Pozzo per uso: potabile ☐ industriale ☐ irriguo ☐ in disuso ☐

Pozzo freatico ☒ possibilità di misura: si ☒ no ☐

Pozzo profondo ☐ profondità:_____

monofalda ☐

multifalda ☐

Colonna stratigrafica: si ☐ no ☒ da documenti ☐ (allegati)

da notizie ☐

Note:

_____

_____

_____

Misure di livello

Dati d'archivio		Dati rilevati		Osservazioni
data	m dal p.c.	data	m dal p.c.	
		maggio 97	**7.37**	

REGIONE PIEMONTE
Servizio geologico

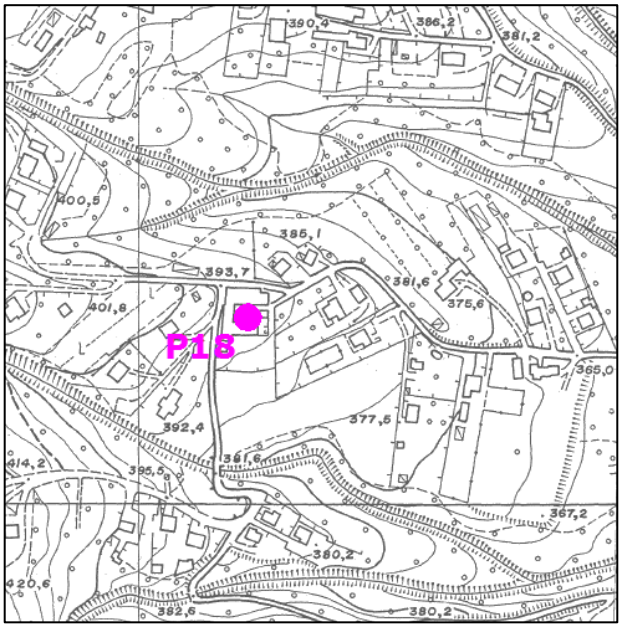

POZZO N° **018**

Comune: **Roletto**

Località: **C. Rostagno**

Proprietà: ___/___

Ditta esecutrice: _____/_____

Anno: ___/___

Compilatore: **Elisabetta Arri**

Pozzo per uso: potabile ☐ industriale ☐ irriguo ☐ in disuso ☐

Pozzo freatico ☒ possibilità di misura: si ☒ no ☐

Pozzo profondo ☐ profondità: **17 m**

monofalda ☐

multifalda ☐

Colonna stratigrafica: si ☐ no ☒ da documenti ☐ (allegati)

da notizie ☐

Note:

Misure di livello

Dati d'archivio		Dati rilevati		Osservazioni
data	m dal p.c.	data	m dal p.c.	
		maggio 97	**13.95**	

ALLEGATO 3

TABELLA RIEPILOGATIVA DEI DATI DI SOGGIACENZA

N. POZZO	LOCALITA'	QUOTA P.C.	MISURE DI SOGGIACENZA									
			mag-97	*superficie piezometrica*								
1	Allodio	421,97	7,87	414,10								
2	Concentrico	417,10	6,50	410,60								
3	Concentrico	415,00	8,70	406,30								
4	Concentrico	412,96	8,66	404,30								
5	Concentrico	406,40	9,80	396,60								
6	Carducci	377,06	4,66	372,40								
7	S.P. 195, ovest Ghetto	381,30	15,20	366,10								
8	Cappella dei Galetti	366,05	10,75	355,30								
9	C. Lamolinera	345,20	3,90	341,30								
10	C. Tetti	336,70	4,00	332,70								
11	C. Fornace	330,98	11,98	319,00								
12	C. Rabbi	328,76	11,96	316,80								
13	C. Airale Nuovo	333,20	10,00	323,20								
14	C. Capanne	357,40	4,70	352,70								
15	Borgata Roncaglia	370,50	9,30	361,20								
16	Borgata Roncaglia	378,20	10,80	367,40								
17	C. Pons	390,97	7,37	383,60								
18	Sud I Bocchetti	396,75	13,95	382,80								