



AUTORITA' DI BACINO DEL FIUME PO  
PARMA

# Progetto di Piano stralcio per l'Assetto Idrogeologico (PAI)

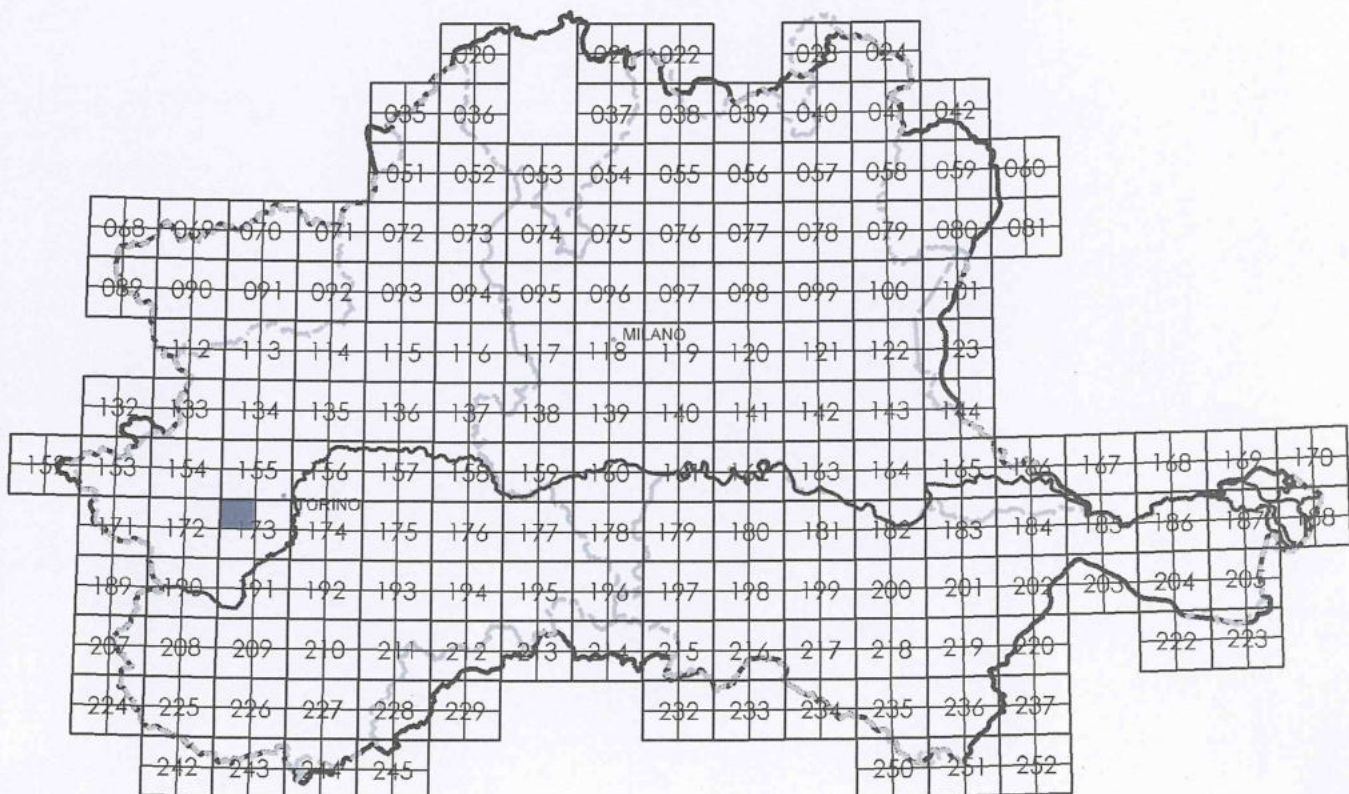
Interventi sulla rete idrografica e sui versanti

Legge 18 Maggio 1989, n. 183, art. 17, comma 6-ter

## 2. Atlante dei rischi idraulici e idrogeologici Delimitazione delle aree in dissesto

FOGLIO 173 SEZ. IV - Piossasco

scala 1:25.000



# LEGENDA

## DELIMITAZIONE DELLE AREE IN DISSESTO

### FRANE



Area di frana attiva (Fa)



Area di frana quiescente (Fq)



Area di frana stabilizzata (Fs)



Area di frana attiva non perimetrata (Fa)



Area di frana quiescente non perimetrata (Fq)




Area di frana stabilizzata non perimetrata (Fs)

### ESONDAZIONI E DISSESTI MORFOLOGICI DI CARATTERE TORRENTIZIO



Area con pericolosità molto elevata o elevata (Ee)



Area con pericolosità media o moderata (Eb)



Area con pericolosità molto elevata o elevata non perimetrata (Ee)



Area con pericolosità media o moderata non perimetrata (Eb)

### TRASPORTO DI MASSA SUI CONOIDI



Area di conoide attivo non protetta (Ca)



Area di conoide attivo parzialmente protetta (Cp)



Area di conoide non recentemente attivatosi o completamente protetta (Cn)

### VALANGHE



Area a pericolosità molto elevata o elevata (Va)



Area a pericolosità media o moderata (Vm)



Area con pericolosità molto elevata o elevata non perimetrata (Va)



Area con pericolosità media o moderata non perimetrata (Vm)



Area interessata dalla delimitazione delle fasce fluviali



Limite tra la Fascia B e la Fascia C



Limite di progetto tra la Fascia B e la Fascia C



Limite di bacino idrografico del fiume Po





AUTORITA' DI BACINO DEL FIUME PO

PARMA

# Piano stralcio per l'Assetto Idrogeologico (PAI)

**Interventi sulla rete idrografica e sui versanti**

Legge 18 maggio 1989, n. 183, art. 17, comma 6-ter

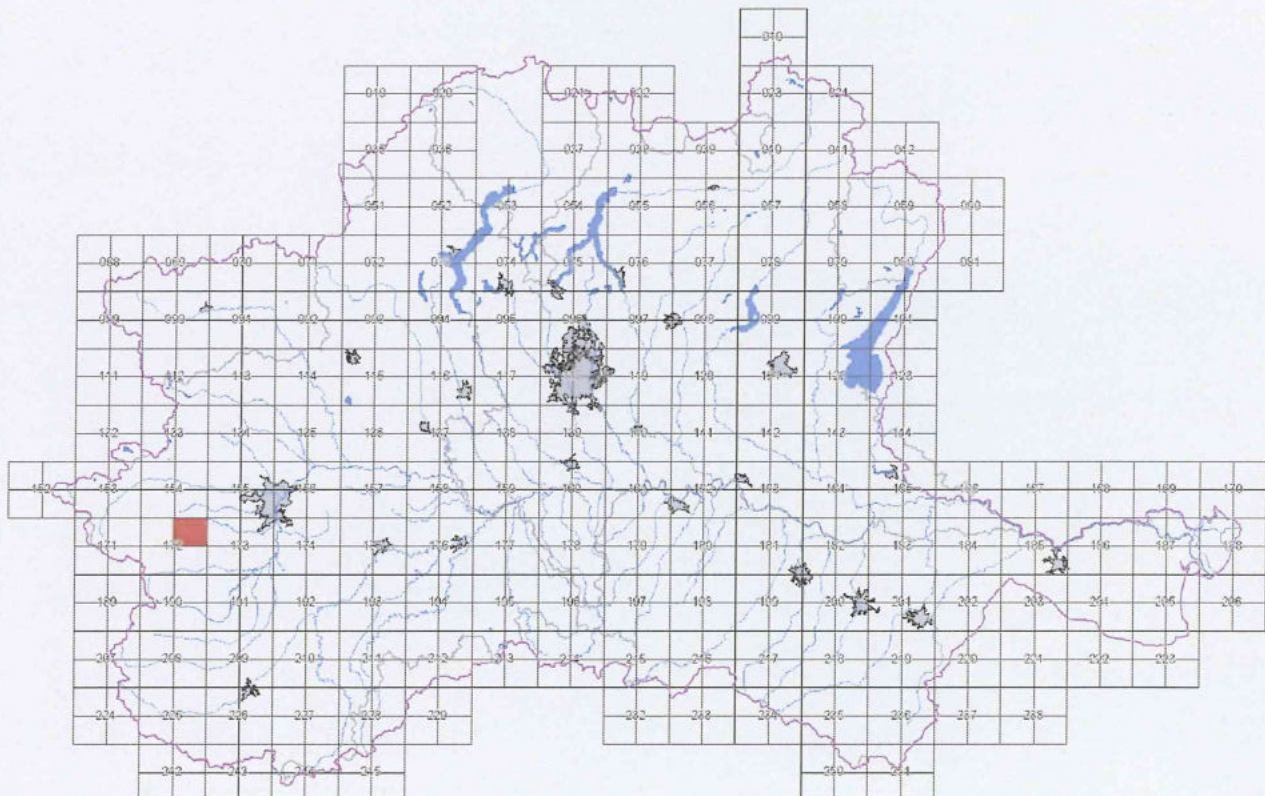
**Atlante dei rischi idraulici e idrogeologici**

Delimitazione delle aree in dissesto

FOGLIO 172 SEZ. I - Perosa Argentina












































Scala 1:25.000

0 Km 1 Km 2 Km



## LEGENDA

### Delimitazione delle aree in dissesto

Delimitazione delle aree in dissesto		PAI deliberazione C.I. n° 18/2001	Aggiornamento
<b>FRANE</b>	Area di frana attiva (Fa)		
	Area di frana quiescente (Fq)		
	Area di frana stabilizzata (Fs)		
	Area di frana attiva non perimetrata (Fa)		
	Area di frana quiescente non perimetrata (Fq)		
	Area di frana stabilizzata non perimetrata (Fs)		
<b>ESONDAZIONI E DISSESTI MORFOLOGICI DI CARATTERE TORRENTIZIO</b>	Area a pericolosità molto elevata (Ee)		
	Area a pericolosità elevata (Eb)		
	Area a pericolosità media o moderata (Em)		
	Area a pericolosità molto elevata non perimetrata (Ee)		
	Area a pericolosità elevata non perimetrata (Eb)		
	Area a pericolosità media o moderata non perimetrata (Em)		
<b>TRASPORTO IN MASSA SUI CONOIDI</b>	Area di conoide attivo non protetta (Ca)		
	Area di conoide attivo parzialmente protetta (Cp)		
	Area di conoide non recentemente attivatosi o completamente protetta (Cn)		
<b>VALANGHE</b>	Area a pericolosità molto elevata o elevata (Va)		
	Area a pericolosità media o moderata (Vm)		
	Area a pericolosità molto elevata o elevata non perimetrata (Va)		
	Area a pericolosità media o moderata non perimetrata (Vm)		
<b>Aree a rischio idrogeologico</b>			
 Molto elevato			
 Area interessata dalla delimitazione delle fasce fluviali  Limite tra la fascia B e la fascia C  Limite di progetto tra la fascia B e la fascia C			
 Limite di bacino idrografico del fiume Po			

