REGIONE PIEMONTE

CITTA' METROPOLITANA DI TORINO

COMUNE DI ROLETTO

PIANO REGOLATORE GENERALE COMUNALE
VARIANTE GENERALE

Art. 15 della L.R. del 5 Dicembre 1977 n°56 e s.m.i.

- PROGETTO DEFINITIVO -

Analisi del tessuto edilizio esistente - Condizioni abitative

Scala 1:5.000

All_B4

Aggiornamento Marzo 2019

Il Sindaco:
Cristiana STORELLO

Il responsabile del procedimento:
Arch. Giovanni MARTINI

Studio Architetto Geuna
Estensore: Arch. Guido GEUNA

Collaboratori: Arch. Giorgio CUCCO

Firmato digitalmente da
guido geuna
CN = geuna guido
O = Ordine Architetti P.P.C. - Torino di Torino
C = IT

Delibera di consiglio comunale n. _____ del _____

Il Segretario Comunale

GEUNA
Studio Associato
Via Chiesa, 13, Chiesa 10060 (TO) Tel. 0121/335230 - Fax 0121/335147 Cell 3356806620
Indirizzi E-mail: posta@studiogeuna.eu - guido.geuna@studiogeuna.eu

ARCHITETTO GUIDO GEUNA

Classificazione degli edifici in funzione del numero di piani

Legenda

- Confine del territorio Comunale
- Particelle catastali
- Fabbricati da planimetrie catastali
- Viabilità pubblica o di pubblico uso
- Viabilità privata, poderale e di montagna
- Corsi d'acqua principali

ANALISI-EDIFICI-ESISTENTI- N. PIANI

- Edifici non rilevati
- 1 piano f.t.
- 1 piano f.t. + piano seminterrato
- 1 piano f.t. + sottotetto agibile/abitabile
- 2 piani f.t.
- 2 piani f.t. + piano seminterrato
- 2 piani f.t. + sottotetto agibile/abitabile
- 3 piani f.t.
- 3 piani f.t. + sottotetto agibile/abitabile

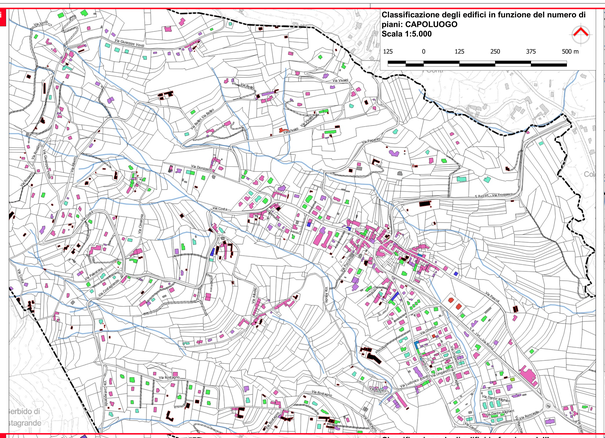

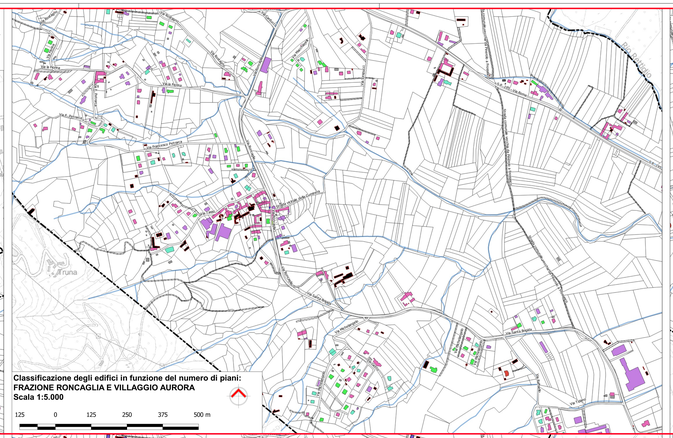

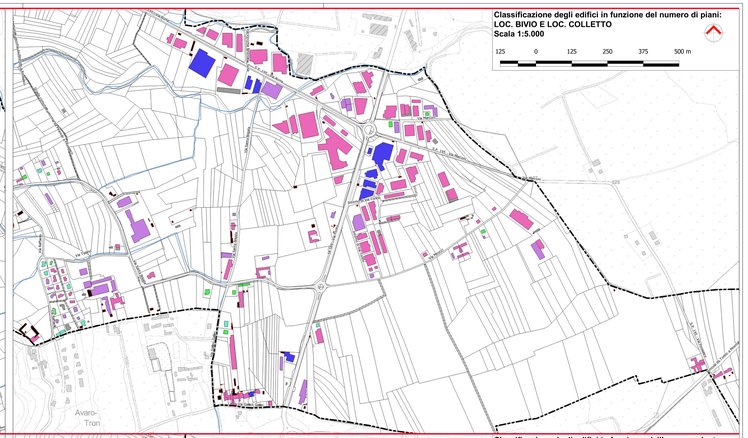

Classificazione degli edifici in funzione dell'uso prevalente

Legenda

- Confine del territorio Comunale
- Particelle catastali
- Fabbricati da planimetrie catastali
- Viabilità pubblica o di pubblico uso
- Viabilità privata, poderale e di montagna
- Corsi d'acqua principali

ANALISI-EDIFICI-ESISTENTI-USO PREV.

- Edifici non rilevati
- Cabina dell' elettricità
- Attività commerciale
- Edificio di culto
- Garage
- Garage/magazzino
- Magazzino
- Uso misto
- Attività produttiva
- Uso residenziale
- Attività di ristorazione
- Edificio rurale
- Edificio adibito a servizio pubblico

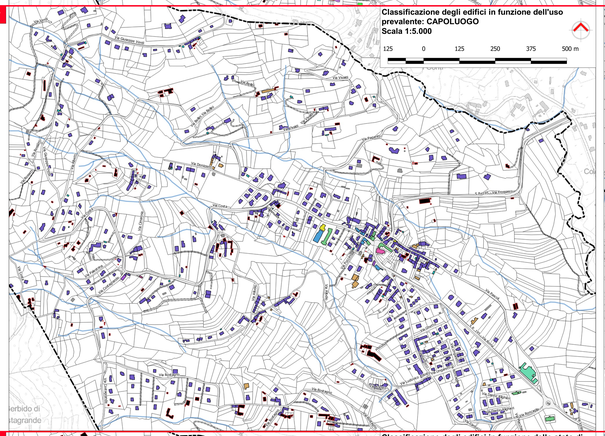

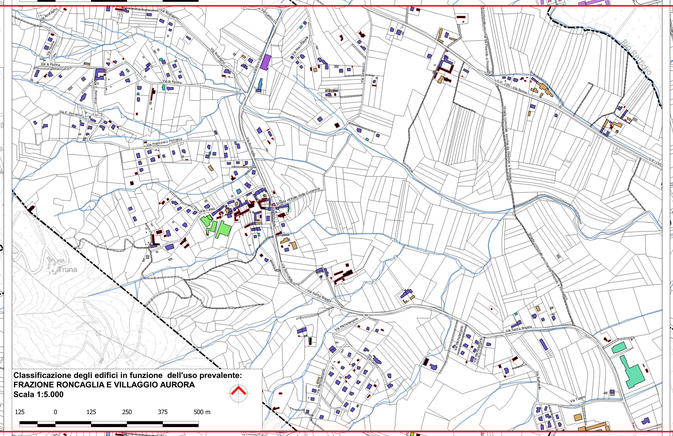

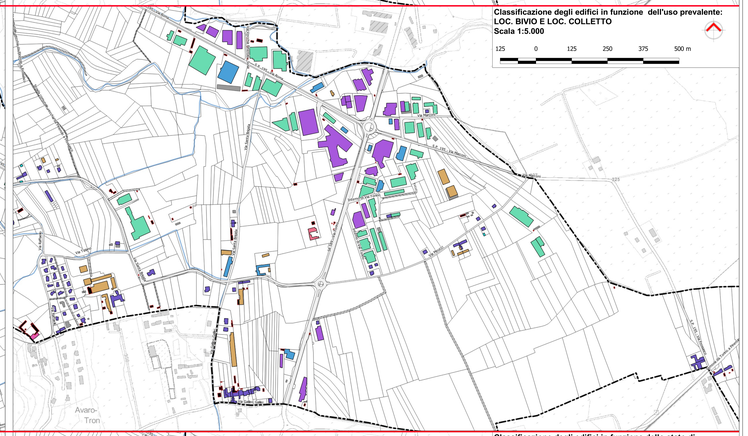

Classificazione degli edifici in funzione dello stato di conservazione

Legenda

- Confine del territorio Comunale
- Particelle catastali
- Fabbricati da planimetrie catastali
- Viabilità pubblica o di pubblico udo
- Viabilità privata, poderale e di montagna
- Corsi d'acqua principali

ANALISI-EDIFICI-ESISTENTI-STATO CONS.
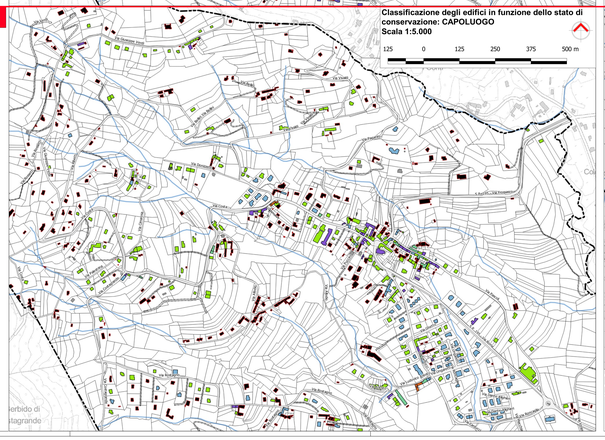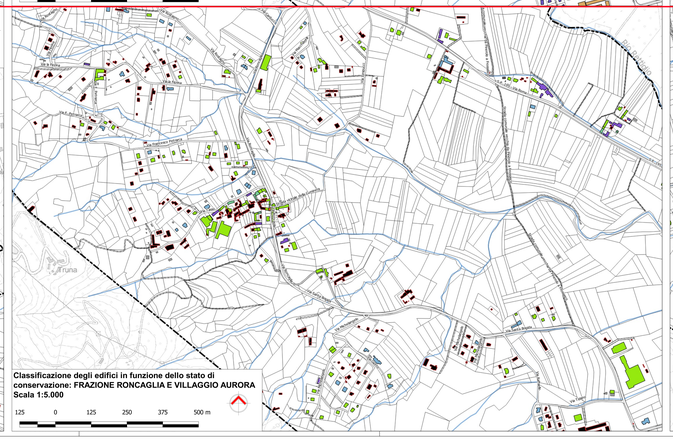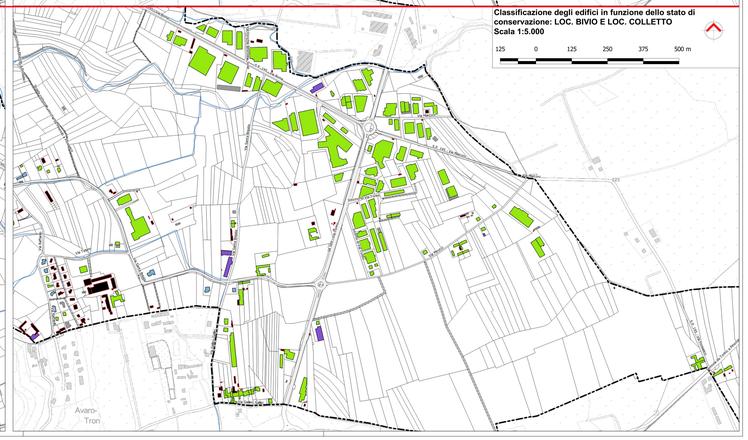
- Edifici non rilevati
- Ottimo
- Buono
- Discreto
- Cattivo
- Pessimo