








Legenda

INDAGINI PUNTUALI

-  Penetrometrica dinamica pesante
-  Penetrometrica dinamica leggera
-  Sondaggio a carotaggio continuo
-  Sondaggio con prelievo di campioni
-  Trincea o pozzetto esplorativo
-  Pozzo per acqua
-  Microtremori a stazione singola

SCALA
0 200 400 600 800 1000 m
1:10.000



GEOLPI CONSULTING

Geologia - Idrogeologia - Geotecnica - Geologia strutturale
GEOLOGI ASSOCIATI

Elisabetta ARRI - Marco BARBERO - Raffaella CANONICO - Francesco PERES
P.Iva 09303590013

REGIONE PIEMONTE - CITTA' METROPOLITANA DI TORINO
COMUNE DI ROLETTO

PIANO REGOLATORE GENERALE COMUNALE VARIANTE GENERALE

MICROZONAZIONE SISMICA
(Livello 1 degli Indirizzi e Criteri per la Microzonazione Sismica -
ICMS)

CARTA DELLE INDAGINI

Il tecnico incaricato:
Dott. Geol. Francesco PERES

AGOSTO 2018

Via Saluzzo, 52 - 10064 Pinerolo (TO)

info@geolpiconsulting.it

Telefono / Fax +39 0121 375017

www.geolpiconsulting.it

